

PRIMĂRIA ȘAULIA, JUD. MUREȘ			
Intrare	Nr.	2	
ieșire	Nr.		
Ziua	Luna	Anul	
19	05	2023	

- Formular pentru persoane fizice -

OFERTA DE VANZARE TEREN

Subsemnatii¹⁾ SOPORAN NASTASIA, CNP 2420513260019, in calitate de coproprietar, identificat/identificata cu CI seria MS nr.386025, eliberat(a) de SPCLEP Ludus, data si locul nasterii 13.05.1942 in localitatea SAULIA, judetul/tara MURES, cetatenia romana, nationalitatea romana, cu domiciliul in: localitatea Saulia , str. Saulia, nr.190, bl., sc., et... ap..., judetul/sectorul MURES, codul postal 547590, tara ROMANIA, telefon, fax, e-mail, DUMA RUBEL, CNP 1561228260015, in calitate de coproprietar, identificat/identificata cu CI seria MS nr.965186, eliberat(a) de SPCLEP Ludus, data si locul nasterii 28.12.1956 in localitatea SAULIA, judetul/tara MURES, cetatenia romana, nationalitatea romana, cu domiciliul in: localitatea Saulia , sat Saulia, nr.297, bl., sc., et... ap..., judetul/sectorul MURES, codul postal 547590, tara ROMANIA, telefon, fax, e-mail, OROSFOIAN VALERIA, CNP 2420514260046, in calitate de coproprietar, identificat/identificata cu BI seria D.V. nr.350726, eliberat(a) de Militia Ludus, data si locul nasterii 14.05.1942 in localitatea SUBCETATE, judetul/tara HARGHITA, cetatenia romana, nationalitatea romana, cu domiciliul in: localitatea Bogata, nr.60, bl., sc., et... ap..., judetul/sectorul MURES, codul postal....., tara ROMANIA, telefon, fax, e-mail, OROSFOIAN ALIN-CLAUDIU, CNP 1740728260035, in calitate de coproprietar, identificat/identificata cu CI seria MS nr.831020, eliberat(a) de SPCLEP Ludus, data si locul nasterii 28.07.1974 in localitatea LUDUS, judetul/tara MURES, cetatenia romana, nationalitatea romana, cu domiciliul in: localitatea Bogata, nr.60, bl., sc., et... ap..., judetul/sectorul MURES, codul postal....., tara ROMANIA, telefon, fax, e-mail, OROSFOIAN PETRU, CNP 1611021268238, in calitate de coproprietar, identificat/identificata cu CI seria MS nr.897535, eliberat(a) de SPCLEP Iernut, data si locul nasterii 21.10.1961 in localitatea LUDUS, judetul/tara MURES, cetatenia romana, nationalitatea romana, cu domiciliul in: localitatea Iernut, Pta. 1 Decembrie 1918, bl.1 sc.D, et.3 ap.37, judetul/sectorul MURES, codul postal....., tara ROMANIA, telefon, fax, e-mail, OROSFOIAN VASILE, CNP 1640903268239, in calitate de coproprietar, identificat/identificata cu CI seria ZS nr.044722, eliberat(a) de SPCLEP Iernut, data si locul nasterii 03.09.1964 in localitatea LUDUS, judetul/tara MURES, cetatenia romana, nationalitatea romana, cu domiciliul in: localitatea Iernut, str. 1 Mai, nr.2 C, bl...., sc...., et... ap...., judetul/sectorul MURES, codul postal....., tara ROMANIA, telefon, fax, e-mail, HARFAS RODICA, CNP 2550730260028, in calitate de coproprietar, identificat/identificata cu CI seria MS nr.786126, eliberat(a) de SPCLEP Ludus, data si locul nasterii 30.07.1955 in localitatea SAULIA, judetul/tara MURES, cetatenia romana, nationalitatea romana, cu domiciliul in: localitatea Saulia , sat Saulia, nr.196, bl., sc., et... ap..., judetul/sectorul MURES, codul postal 547590, tara ROMANIA, telefon, fax, e-mail, IACOB ANISOARA, CNP 2580729260013, in calitate de coproprietar, identificat/identificata cu CI seria ZS nr.148219, eliberat(a) de SPCLEP Ludus, data si locul nasterii 29.07.1958 in localitatea SAULIA, judetul/tara MURES, cetatenia romana, nationalitatea romana, cu domiciliul in: localitatea Valea Larga , sat Valea Larga, nr.337, bl., sc., et... ap..., judetul/sectorul MURES, codul postal....., tara ROMANIA, telefon, fax, e-mail, DUMA RAZVAN-PAUL, CNP 1930722260066, in calitate de coproprietar, identificat/identificata cu CI seria ZS nr.151569, eliberat(a) de SPCLEP Ludus, data si locul nasterii 22.07.1993 in localitatea TARGU MURES, judetul/tara MURES, cetatenia romana, nationalitatea romana, cu domiciliul in: localitatea Saulia , sat Saulia, nr.338, bl., sc., et... ap..., judetul/sectorul MURES, codul postal 547590, tara ROMANIA, telefon, fax, e-mail, DUMA IGNAT- FLORIN, CNP 1910603260035, in calitate de coproprietar, identificat/identificata cu CI seria ZS nr.078598,

eliberat(a) de SPCLEP Ludus, data si locul nasterii 03.06.1991 in localitatea TARGU MURES, judetul/tara MURES, cetatenia romana, nationalitatea romana, cu domiciliul in: localitatea Saulia , sat Saulia, nr.338, bl., sc., et... ap..., judetul/sectorul MURES, codul postal 547590, tara ROMANIA, telefon, fax, e-mail, PURCAR IOAN, CNP 1630611120012, in calitate de coproprietar, identificat/identificata cu CI seria KX nr.970110, eliberat(a) de SPCLEP Cimpia Turzii, data si locul nasterii 11.06.1963 in localitatea LUDUS, judetul/tara MURES, cetatenia romana, nationalitatea romana, cu domiciliul in: localitatea Campia Turzii, str. Ion Luca Caragiale, nr.16, bl., sc., et... ap..., judetul/sectorul CLUJ, codul postal....., tara ROMANIA, telefon, fax, e-mail, PURCAR DINA, CNP 2700814264426, in calitate de coproprietar, identificat/identificata cu CI seria MS nr.824012, eliberat(a) de SPCLEP Tg. Mures, data si locul nasterii 14.08.1970 in localitatea TARGU MURES, judetul/tara MURES, cetatenia romana, nationalitatea romana, cu domiciliul in: localitatea Sancraiu de Mures, str. Principala, nr.180, bl., sc., et... ap..., judetul/sectorul MURES, codul postal....., tara ROMANIA, telefon, fax, e-mail, TOTI prin mandatar special ORMENISAN EMILIA-CLAUDIA si ORMENISAN EMILIA-CLAUDIA, CNP 2660204260029, in calitate de coproprietar, identificat/identificata cu CI seria MS nr.857170, eliberat(a) de SPCLEP Ludus, data si locul nasterii 04.02.1966 in localitatea BORSA, judetul/tara MARAMURES, cetatenia romana, nationalitatea romana, cu domiciliul in: localitatea Saulia, sat Saulia, nr.172 A, bl., sc., et... ap..., judetul/sectorul MURES, codul postal 547590, tara ROMANIA, telefon, fax, e-mail, vindem teren agricol situat in extravilan, in suprafata de 0,1018 (ha) din total suprafata de 0,6600 ha, la pretul de (*) 5 000 (cinci mii) lei.

Conditile de vanzare²⁾ sunt urmatoarele: contract de vanzare-cumparare incheiat in forma autentica

Date privind identificarea terenului:


Specificare	Informatii privind amplasamentul terenului							Categoria de folosinta ³⁾ (**)	Observatii
	Orasul/Comuna/Judetul (*)	Suprafata (ha)		Numar cadastral (**)	Numar de carte funciara (**)	Numar tarla/lot (**)	Numar parcela (**)		
		Suprafata totala (*)	Cota-parte ⁵⁾						
Se completeaza de catre vanzator.	Saulia, jud. Mures	0,1018	1/1	50919	50919	3	136/1/10	Arabil	
Verificat primarie ⁴⁾		0,1018	1/1	50919	50919	3	136/1/10	Arabil	

(*) Declaram ca terenul agricol situat in extravilan face obiectul actiunii pentru pronuntarea unei hotarari judecatoresti care sa tina loc de contract de vanzare: DA NU

Cunoscand ca falsul in declaratii se pedepseste conform Legii nr. 286/2009 privind Codul penal, cu modificarile si completarile ulterioare, declaram ca datele sunt reale, corecte si complete.

Vanzatori prin mandatar special,
Ormensian Emilia-Claudia
(numele si prenumele in clar)

Semnatura

.....


Data 19.05.2023



Oficiul de Cadastru și Publicitate Imobiliară MURES
Biroul de Cadastru și Publicitate Imobiliară Targu Mures

Nr. cerere	35888
Ziua	27
Luna	04
Anul	2023

Cod verificare
100133638739



EXTRAS DE CARTE FUNCİARĂ PENTRU INFORMARE

Carte Funciară Nr. 50919 Saulia

A. Partea I. Descrierea imobilului

TEREN Partial Intravilan

Adresa: Loc. Saulia, Nr. 133, Jud. Mures

Nr. Crt	Nr. cadastral Nr. topografic	Suprafața* (mp)	Observații / Referințe
A1	50919	6.600	imobil împrejmuit partial cu gard din plasa de sarma. Imobil inregistrat in planul cadastral fara localizare certa datorita lipsei planului parcelar. din cf 50860 Saulia

Construcții

Crt	Nr cadastral Nr. topografic	Adresa	Observații / Referințe
A1.1	50919-C1	Loc. Saulia, Nr. 133, Jud. Mures	Nr. niveluri:1; S. construita la sol:38 mp; S. construita desfasurata:38 mp; Constructie anexa in regim de inaltime P , construita pe fundatie de beton cu zidarie din caramida, acoperita cu tigla compusa din :1 bucatarie de vara si 1 camera. Suprafata construita desf. = 38 mp. Anul construirii 1977.
A1.2	50919-C2	Loc. Saulia, Nr. 133, Jud. Mures	Nr. niveluri:1; S. construita la sol:13 mp; S. construita desfasurata:13 mp; Constructie anexa in regim de inaltime P , construita cu zidarie din lemn, acoperita cu tigla compusa din :1 magazie. Suprafata construita desf. = 13 mp. Anul construirii 1977.

B. Partea II. Proprietari și acte

Înscrieri privitoare la dreptul de proprietate și alte drepturi reale		Referințe
20417 / 10/03/2023		
Act Administrativ nr. 116608, din 17/02/1995 emis de Comisia Judeteana pentru Stabilirea Dreptului de Proprietate asupra Terenurilor, documentatie cadastrala avizata de OCPI Mures; Act Administrativ nr. 597, din 09/03/2023 emis de COMUNA SAULIA; Act Administrativ nr. 425, din 21/02/2023 emis de COMUNA SAULIA;		
B1	Intabulare, drept de PROPRIETATE, dobandit prin Lege, cota actuala 1/5 5) SOPOREAN NASTASIA	A1 / B.5,B.6,B.7,B.8,B.9,B.10,B.11,B.12,B.14,B.15,B.16
B2	Imobil inregistrat in planul cadastral fara localizare certa datorita lipsei planului parcelar.	A1
Act Administrativ nr. 599, din 09/03/2023 emis de PRIMARIA SAULIA, documentatie cadastrala avizata de OCPI Mures;		
B3	Intabulare, drept de PROPRIETATE, dobandit prin Lege, cota actuala 1/1 1) DUMA RUBEL	A1.1, A1.2
35888 / 27/04/2023		
Act Notarial nr. 270, din 13/09/2022 emis de NP REVESZ ANA DAMIANA;		
B5	Intabulare, drept de PROPRIETATE, dobandit prin Succesiune, cota actuala 2/40 1) OROSFOIAN VALERIA , (bun propriu)	A1
B6	Intabulare, drept de PROPRIETATE, dobandit prin Succesiune, cota actuala 2/40 1) OROSFOIAN ALIN-CLAUDIU , (bun propriu)	A1
B7	Intabulare, drept de PROPRIETATE, dobandit prin Succesiune, cota actuala 2/40 1) OROSFOIAN PETRU , (bun propriu)	A1
B8	Intabulare, drept de PROPRIETATE, dobandit prin Succesiune, cota actuala 2/40 1) OROSFOIAN VASILE , (bun propriu)	A1

Document care conține date cu caracter personal, protejate de prevederile Legii Nr. 677/2001.

Pagina 1 din 4

Înscrieri privitoare la dreptul de proprietate și alte drepturi reale		Referințe
Act Notarial nr. 542, din 22/12/2022 emis de NP IVANUS-SUCEAVA Daniela Florina;		
B9	Intabulare, drept de PROPRIETATE, dobandit prin Succesiune, cota actuala 1/20 1) HARFAS RODICA , (bun propriu)	A1
B10	Intabulare, drept de PROPRIETATE, dobandit prin Succesiune, cota actuala 1/20 1) DUMA RUBEL , (bun propriu)	A1
B11	Intabulare, drept de PROPRIETATE, dobandit prin Succesiune, cota actuala 1/20 1) IACOB ANISOARA , (bun propriu)	A1
B12	Intabulare, drept de PROPRIETATE, dobandit prin Succesiune, cota actuala 1/40 1) DUMA RAZVAN-PAUL , (bun propriu)	A1
B13	Intabulare, drept de PROPRIETATE, dobandit prin Succesiune, cota actuala 1/40 1) DUMA IGNAT-FLORIN , (bun propriu)	A1
Act Notarial nr. 543, din 22/12/2022 emis de NP IVANUS-SUCEAVA Daniela Florina;		
B14	Intabulare, drept de PROPRIETATE, dobandit prin Succesiune, cota actuala 1/10 1) PURCAR IOAN , (bun propriu)	A1
B15	Intabulare, drept de PROPRIETATE, dobandit prin Succesiune, cota actuala 1/10 1) PURCAR DINA , (bun propriu)	A1
Act Notarial nr. 544, din 22/12/2022 emis de NP IVANUS-SUCEAVA Daniela Florina;		
B16	Intabulare, drept de PROPRIETATE, dobandit prin Succesiune, cota actuala 1/5 1) ORMENISAN EMILIA-CLAUDIA , (bun propriu)	A1

C. Partea III. SARCINI .

Inscrieri privind dezmembrămintele dreptului de proprietate, drepturi reale de garanție și sarcini	Referințe
NU SUNT	

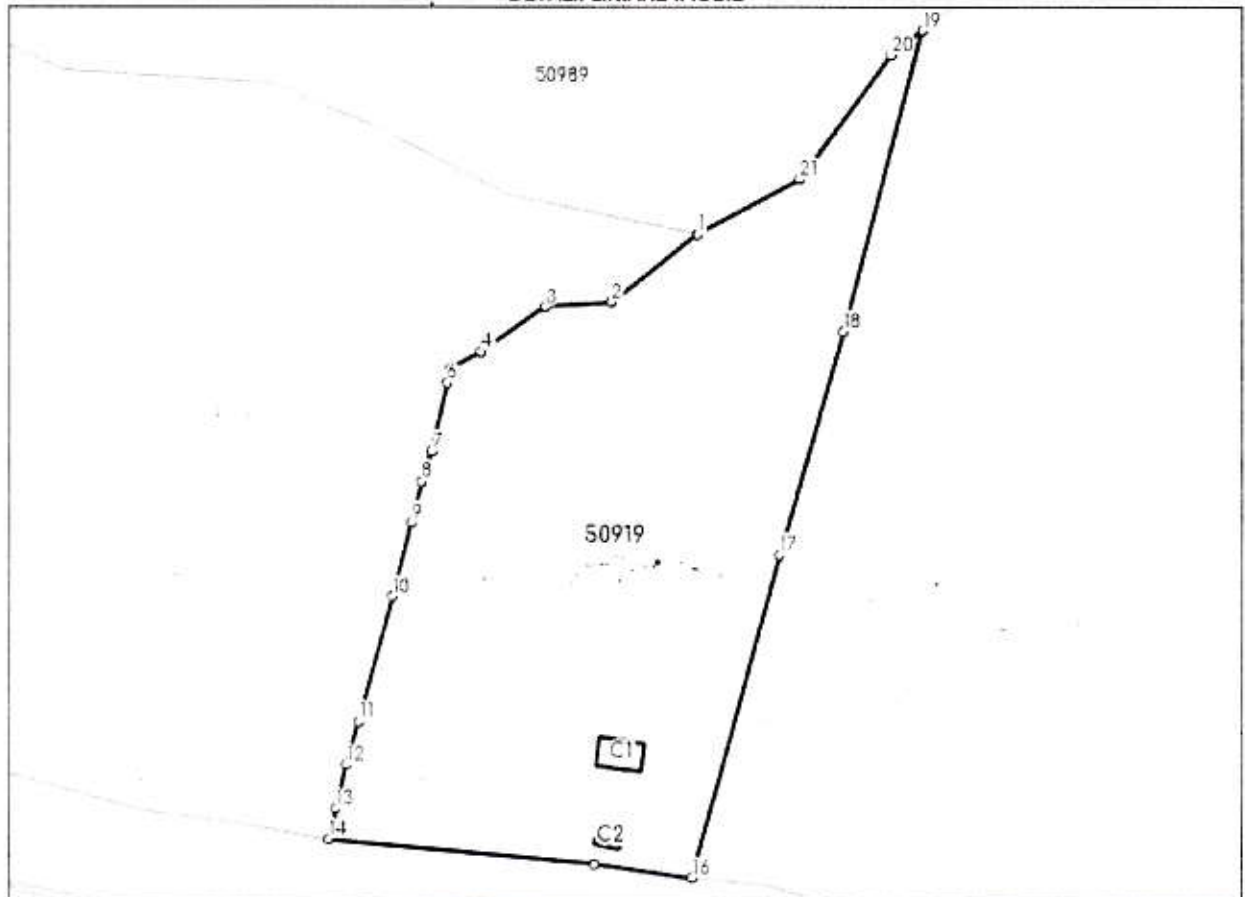
Anexa Nr. 1 La Partea I

Teren

Nr cadastral	Suprafața (mp)*	Observații / Referințe
50919	6.600	Imobil împrejmuit partial cu gard din plasa de sarma. Imobil inregistrat in planul cadastral fara localizare certa datorita lipsei planului parcelar. din cf 50860 Saulia

* Suprafața este determinată în planul de proiecție Stereo 70.

DETALII LINIARE IMOBIL



Date referitoare la teren

Nr Crt	Categorie folosință	Intra vilan	Suprafața (mp)	Tarla	Parcelă	Nr. topo	Observații / Referințe
1	curți constructii	DA	1.500	3	136/1/10	-	Partial din parcela A136/1/10
2	arabil	DA	4.019	3	136/1/10	-	Partial din parcela A136/1/10
3	arabil	NU	1.081	3	136/1/10	-	Partial din parcela A136/1/10

Date referitoare la construcții

Crt	Număr	Destinație construcție	Supraf. (mp)	Situație juridică	Observații / Referințe
A1.1	50919-C1	construcții anexa	38	Cu acte	S. construita la sol:38 mp; S. construita desfasurata:38 mp; Construcție anexa in regim de inaltime P, construita pe fundatie de beton cu zidarie din caramida, acoperita cu tigla compusa din :1 bucatarie de vara si 1 camera. Suprafata construita desf. = 38 mp. Anul construirii 1977.
A1.2	50919-C2	construcții anexa	13	Cu acte	S. construita la sol:13 mp; S. construita desfasurata:13 mp; Construcție anexa in regim de inaltime P, construita cu zidarie din lemn, acoperita cu tigla compusa din :1 magazie. Suprafata construita desf. = 13 mp. Anul construirii 1977.

LISTA
preemptorilor in vederea exercitarii dreptului de preemtiune asupra
ofertei de vanzare in ordinea rangului de preferinta

Judetul (*)MURES/ SAULIA	Registrul de evidenta Nr. ... 8 din 19.05. 2023 (*)
Unitatea administrativ-teritoriala (*) COMUNA SAULIA	

Ca urmare a inregistrarii Ofertei de vanzare nr.8/ 19.05.2023 depuse de catre Soporan Nastasia, Duma Rubel, Orosfoian Valeria, Orosfoian Alin-Claudiu, Orosfoian Petru, Orosfoian Vasile, Harfas Rodica, Iacob Anisoara, Duma Razvan-Paul, Duma Ignat-Florin, Purcar Ioan, Purcar Dina si Ormenisan Emilia-Claudia, in calitate de vanzatori, pe baza evidentelor detinute la nivelul primariilor si a informatiilor cuprinse in oferta de vanzare au fost identificati urmatorii preemptori :

preemptori de rang I: coproprietarii, sotii, rudele pana la gradul al treilea si afinii pana la gradul al treilea, in aceasta ordine

Nr. crt.	Numele si prenumele persoanei fizice/Denumirea persoanei/persoanelor juridice, asociatiei si altor entitati fara personalitate juridica, precum si a persoanei juridice care nu se inregistreaza in registrul comertului	Adresa de domiciliu/resedinta/sediu
1.	Nu este cazul	
2.		
...		

preemptori de rang II: proprietarii investitiilor agricole pentru culturile de pomi, vita-de-vie, hamei, irigatii exclusiv private aflate pe terenurile ce fac obiectul ofertelor de vanzare si/sau arendasii. In cazul in care pe terenurile supuse vanzarii se afla investitii agricole pentru culturile de pomi, vita-de-vie, hamei si pentru irigatii, prioritate la cumpararea acestor terenuri au proprietarii acestor investitii.

Nr. crt.	Numele si prenumele persoanei fizice/Denumirea persoanei/persoanelor juridice, asociatiei si altor entitati fara personalitate juridica, precum si a persoanei juridice care nu se inregistreaza in registrul comertului	Adresa de domiciliu/resedinta/sediu
1.		
2.	Nu este cazul	

preemptori de rang III: proprietarii si/sau arendasii terenurilor agricole vecine cu terenul supus vanzarii, cu respectarea dispozitiilor prevazute la art. 4 alin. (2) si (4) din Legea nr. 17/2014 privind unele masuri de reglementare a vanzarii terenurilor agricole situate in extravilan si de modificare a Legii nr. 268/2001 privind privatizarea societatilor ce detin in administrare terenuri proprietate publica si privata a statului cu destinatie agricola si infiintarea Agentiei Domeniilor Statului, cu modificarile si completarile ulterioare

Nr. crt.	Numele si prenumele persoanei fizice/Denumirea persoanei/persoanelor juridice, asociatiei si altor entitati fara personalitate juridica, precum si a persoanei juridice care nu se inregistreaza in registrul comertului	Adresa de domiciliu/resedinta/sediu
1.	Comuna Mihesu de Campie	
2.	Boier Nastasia	

3.	D.C.L.	
4.	R.A. Drumuri	

preemptori de rang IV: tinerii fermieri

Nr. crt.	Numele si prenumele persoanei fizice/altor entitati fara personalitate juridica, precum si ale persoanei juridice care nu se inregistreaza in registrul comertului	Adresa de domiciliu/resedinta/sediu
1.	Tinerii fermieri	
2.		

preemptori de rang V: Academia de Stiinte Agricole si Silvice „Gheorghe Ionescu-Sisesti“ si unitatile de cercetare-dezvoltare din domeniile agriculturii, silviculturii si industriei alimentare, organizate si reglementate prin Legea nr. 45/2009 privind organizarea si functionarea Academiei de Stiinte Agricole si Silvice „Gheorghe Ionescu-Sisesti“ si a sistemului de cercetare-dezvoltare din domeniile agriculturii, silviculturii si industriei alimentare, cu modificarile si completarile ulterioare, precum si institutiile de invatamant cu profil agricol, in scopul cumpararii terenurilor agricole situate in extravilan cu destinatia strict necesara cercetarii agricole, aflate in vecinatatea loturilor existente in patrimoniul acestora

Nr. crt.	Denumirea persoanei/persoanelor juridice, asociatilor si altor entitati fara personalitate juridica, precum si a persoanei juridice care nu se inregistreaza in registrul comertului	Adresa de domiciliu/resedinta/sediu
1.	Nu este cazul	
2.		

preemptori de rang VI: persoane fizice cu domiciliul/resedinta situat/situata in unitatile administrativ-teritoriale unde este amplasat terenul sau in unitatile administrativ-teritoriale vecine

Nr. crt.	Numele si prenumele persoanei fizice/Denumirea persoanei/persoanelor juridice, asociatilor si altor entitati fara personalitate juridica, precum si a persoanei juridice care nu se inregistreaza in registrul comertului	Adresa de domiciliu/resedinta/sediu
1.	Nu este cazul	
2.		

preemptori de rang VII: statul roman, prin Agentia Domeniilor Statului

Nr. crt.	Denumirea persoanei/persoanelor juridice, asociatilor si altor entitati fara personalitate juridica, precum si a persoanei juridice care nu se inregistreaza in registrul comertului	Adresa de domiciliu/resedinta/sediu
1.	Statul Roman prin Agentia Domeniilor Statului	Bucuresti, str. Stirbei Voda, nr.43, sector 1
2.		

Primar,
Vancea Dorel-Grigore




Secretar general,
Milascon Valer-Ioan



Data 19.05.2023


– Formular –

NOTIFICARE PREEMPTORI

Judetul (*) MURES	Registrul de evidenta Nr. 1393 din 19.05.2023 (*)
Unitatea administrativ-teritoriala (*)COMUNA SAULIA	

In temeiul art. 6 alin. (6) din Legea nr. 17/2014 privind unele masuri de reglementare a vanzarii terenurilor agricole situate in extravilan si de modificare a Legii nr. 268/2001 privind privatizarea societatilor ce detin in administrare terenuri proprietate publica si privata a statului cu destinatie agricola si infiintarea Agentiei Domeniilor Statului, cu modificarile si completarile ulterioare, prin prezenta se aduce la cunostinta Boier Nastasia, CNP/CIF (*), nr. de inregistrare (**), in calitate de preemtor de rang III, avand domiciliul/resedinta/sediul social/secundar in: localitatea....., str..... nr..... bl. ..., sc. ..., et. ..., ap....., judetul/sectorul 1, codul postal, e-mail, tel., Oferta de vanzare nr.8 din data de 19.05.2023, depusa de coproprietarii Soporan Nastasia, Duma Rubel, Orosfoian Valeria, Orosfoian Alin-Claudiu, Orosfoian Petru, Orosfoian Vasile, Harfas Rodica, Iacob Anisoara, Duma Razvan-Paul, Duma Ignat-Florin, Purcar Ioan, Purcar Dina si Ormenisan Emilia-Claudia, privind terenul agricol situat in extravilan, in suprafata de 0,1018 (ha), din total suprafata de 0,6600, nr. cadastral 50919, nr. carte funciara 50919, nr. tarla 3, nr. parcela 136/1/10, categoria de folosinta arabil, la pretul de 5 000 (cincimii lei), afisata la sediul/site-ul Primariei Saulia, judetul Mures .

Primar,
Vancea Dorel-Grigore



Secretar general,
Milascu Valer-Ioan



Data 19.05.2023

- Campurile notate cu (**) se completeaza cu numarul din registrul comertului sau cu numarul din Registrul asociatiilor si fundatiilor.
- Notificarea se emite pentru fiecare preemtor mentionat in lista preemtorilor.

– Formular –

NOTIFICARE PREEMPTORI

Judetul (*) MURES	Registrul de evidenta Nr. 1394 din 19.05.2023 (*)
Unitatea administrativ-teritoriala (*)COMUNA SAULIA	

In temeiul art. 6 alin. (6) din Legea nr. 17/2014 privind unele masuri de reglementare a vanzarii terenurilor agricole situate in extravilan si de modificare a Legii nr. 268/2001 privind privatizarea societatiilor ce detin in administrare terenuri proprietate publica si privata a statului cu destinatie agricola si infiintarea Agentiei Domeniilor Statului, cu modificarile si completarile ulterioare, prin prezenta se aduce la cunostinta TINERILOR FERMIERI, CNP/CIF (*), nr. de inregistrare (**), in calitate de preemtor de rang IV, avand domiciliul/resedinta/sediul social/secundar in: localitatea....., str..... nr..... bl. ..., sc. ..., et. ..., ap....., judetul/sectorul 1, codul postal, e-mail, tel., Oferta de vanzare nr.8 din data de 19.05.2023, depusa de coproprietarii Soporan Nastasia, Duma Rubel, Orosfoian Valeria, Orosfoian Alin-Claudiu, Orosfoian Petru, Orosfoian Vasile, Harfas Rodica, Iacob Anisoara, Duma Razvan-Paul, Duma Ignat-Florin, Purcar Ioan, Purcar Dina si Ormenisan Emilia-Claudia, privind terenul agricol situat in extravilan, in suprafata de 0,1018 (ha), din total suprafata de 0,6600, nr. cadastral 50919, nr. carte funciara 50919, nr. tarla 3, nr. parcela 136/1/10, categoria de folosinta arabil, la pretul de 5 000 (cincimii lei), afisata la sediul/site-ul Primariei Saulia, judetul Mures .

Primar,
Vancea Dorel-Grigore



Secretar general,
Milascon Valer-Ioan



Data 19.05.2023

– Campurile notate cu (**) se completeaza cu numarul din registrul comertului sau cu numarul din Registrul asociatiilor si fundatiilor.

– Notificarea se emite pentru fiecare preemtor mentionat in lista preemtorilor.

- Formular -

NOTIFICARE PREEMPTORI

Judetul (*) MURES	Registrul de evidenta Nr. 1395 din 19.05.2023 (*)
Unitatea administrativ-teritoriala (*)COMUNA SAULIA	

In temeiul art. 6 alin. (6) din Legea nr. 17/2014 privind unele masuri de reglementare a vanzarii terenurilor agricole situate in extravilan si de modificare a Legii nr. 268/2001 privind privatizarea societatilor ce detin in administrare terenuri proprietate publica si privata a statului cu destinatie agricola si infiintarea Agentiei Domeniilor Statului, cu modificarile si completarile ulterioare, prin prezenta se aduce la cunostinta Statului Roman prin AGENTIA DOMENIILOR STATULUI, CNP/CIF (*), nr. de inregistrare (**), in calitate de preemptor de rang VII, avand domiciliul/resedinta/sediul social/secundar in: localitatea Bucuresti, str. Stirbei Voda nr.43 bl. ..., sc. ..., et. ..., ap....., judetul/sectorul 1, codul postal, e-mail, tel., Oferta de vanzare nr.8 din data de 19.05.2023, depusa de coproprietarii Soporan Nastasia, Duma Rubel, Orosfoian Valeria, Orosfoian Alin-Claudiu, Orosfoian Petru, Orosfoian Vasile, Harfas Rodica, Iacob Anisoara, Duma Razvan-Paul, Duma Ignat-Florin, Purcar Ioan, Purcar Dina si Ormenisan Emilia-Claudia, privind terenul agricol situat in extravilan, in suprafata de 0,1018 (ha), din total suprafata de 0,6600, nr. cadastral 50919, nr. carte funciara 50919, nr. tarla 3, nr. parcela 136/1/10, categoria de folosinta arabil, la pretul de 5 000 (cincimii lei), afisata la sediul/site-ul Primariei Saulia, judetul Mures .

Primar,
Vancea Dorel-Grigore



Secretar general,
Milascon Valer-Ioan



Data 19.05.2023

- Campurile notate cu (**) se completeaza cu numarul din registrul comertului sau cu numarul din Registrul asociatiilor si fundatiilor.

- Notificarea se emite pentru fiecare preemptor mentionat in lista preemptorilor.

- Formular -

PROCES-VERBAL
de afisare a ofertei de vanzare

Judetul/Localitatea MURES/ SAULIA	Registrul de evidenta nr. <u>1396</u> din
Primaria COMUNEI SAULIA	<u>19</u> / <u>05</u> / <u>2023</u> (zi/luna/an)

Incheiat astazi, 19.05.2023, in temeiul art. 6 alin. (2) din Legea nr. 17/2014 privind unele masuri de reglementare a vanzarii terenurilor agricole situate in extravilan si de modificare a Legii nr. 268/2001 privind privatizarea societatilor ce detin in administrare terenuri proprietate publica si privata a statului cu destinatie agricola si infiintarea Agentiei Domeniilor Statului, cu modificarile si completarile ulterioare.

In vederea indeplinirii formalitatilor prevazute de lege si aducerii la cunostinta preceptorilor a ofertei de vanzare nr.8 din data de 19.05.2023, depusa de catre Soporan Nastasia, Duma Rubel, Orosfoian Valeria, Orosfoian Alin-Claudiu, Orosfoian Petru, Orosfoian Vasile, Harfas Rodica, Iacob Anisoara, Duma Razvan-Paul, Duma Ignat-Florin, Purcar Ioan, Purcar Dina si Ormenisan Emilia-Claudia, in calitate de vanzatori ai terenului agricol situat in extravilanul localitatii Saulia, judetul Mures, s-a constatat afisarea ofertei de vanzare la sediul institutiei si pe pagina de internet www.saulia.ro in data de 19.05.2023.

Oferta de vanzare nr.8 din data de 19.05.2023 se afiseaza pentru un termen de 45 de zile lucratoare si contine informatii privind proprietarul terenului agricol, date privind identificarea terenului, precum si conditiile de vanzare.

In acest sens s-a intocmit proces-verbal de afisare a ofertei de vanzare nr. din data de 8/ 19.05.2023 a terenului agricol situat in extravilan.

Primar,
Vancea Dorel-Grigore



Secretar general,
Milascon Valer-Ioan



Inspector,
Moldovan Remus

